

GRANICA OBUHVATA

----- GRANICA OBUHVATA

NAMJENA POVRŠINA

I GOSPODARSKA NAMJENA - PROIZVODNA I POSLOVNA

Z ZAŠTITNE ZELENE POVRŠINE

IS INFRASTRUKTURNI SUSTAVI

----- PROMETNE POVRŠINE U OBUHVATU PLANA

----- PRISTUP NA LOKALNU CESTU L-31096

==== LOKALNA CESTA L-31096




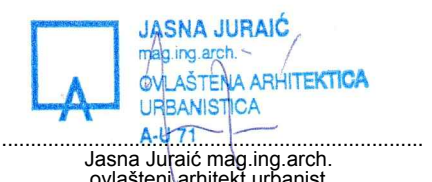
==== DRŽAVNA BRZA CESTA

==== ZAŠTITNI KORIDOR DRŽAVNE BRZE CESTE

I. IZMJENE I DOPUNE UPU PODUZETNIČKE ZONE GRABRIĆ

==== UKIDANJE PLANIRANE PROMETNICE

==== KOREKCIJA PLANIRANE PROMETNICE

 	
Naziv prostornog plana: URBANISTIČKI PLAN UREĐENJA PODUZETNIČKE ZONE GRABRIĆ I. IZMJENE I DOPUNE	
Naziv kartografskog prikaza: KORIŠTENJE I NAMJENA POVRŠINA	
broj kartografskog prikaza: 1.	Mjerilo kartografskog prikaza: 1 : 1 000
Odluka Općinskog vijeća o izradi plana: Glasnik Zagrebačke županije br. 15/22	Odluka Općinskog vijeća o donošenju plana: Glasnik Zagrebačke županije br. 50/22
Javna rasprava objavljena u listu: "24 sata" od 11. 07. 2022.	Javni uvid odžan: od 13. 07. 2022. do 22. 07. 2022.
Pečat tijela odgovornog za provođenje javne rasprave:	Odgovorna osoba za provođenje javne rasprave:
M.P.	Ljubica Ambrušec mag.ing.agr.
Pravna osoba koja je izradila plan: Arhitektonski Atelier Deset d.o.o. za arhitekturu i urbanizam Zagreb	
Pečat pravne osobe koja je izradila plan:	Odgovorna osoba:
	
M.P.	Jasna Jurać mag.ing.arch. ovlaštena arhitektica urbanista
Stručni tim u izradi plana:	
David Cvetko dipl.ing.agr.	Sven Lazić bacc.ing.aedif.
Ines Blandžić Arbutina dipl.kur.	
Pečat Općinskog vijeća:	Predsjednica Općinskog vijeća:
M.P.	Gordana Ivačin
Istovjetnost prostornog plana s izvornikom ovjerava:	Pečat nadležnog tijela:
	M.P.