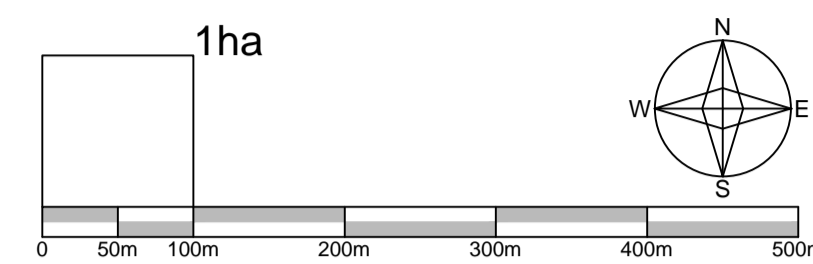
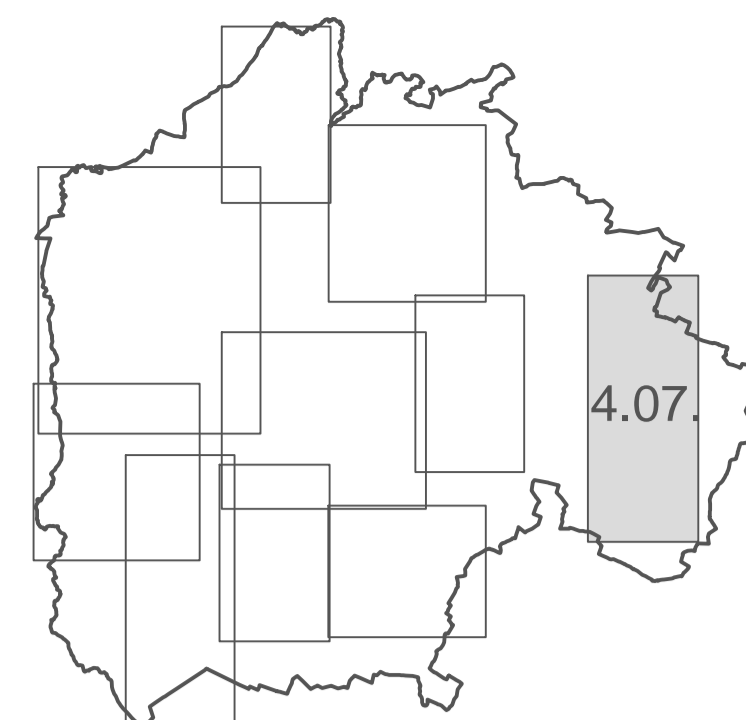
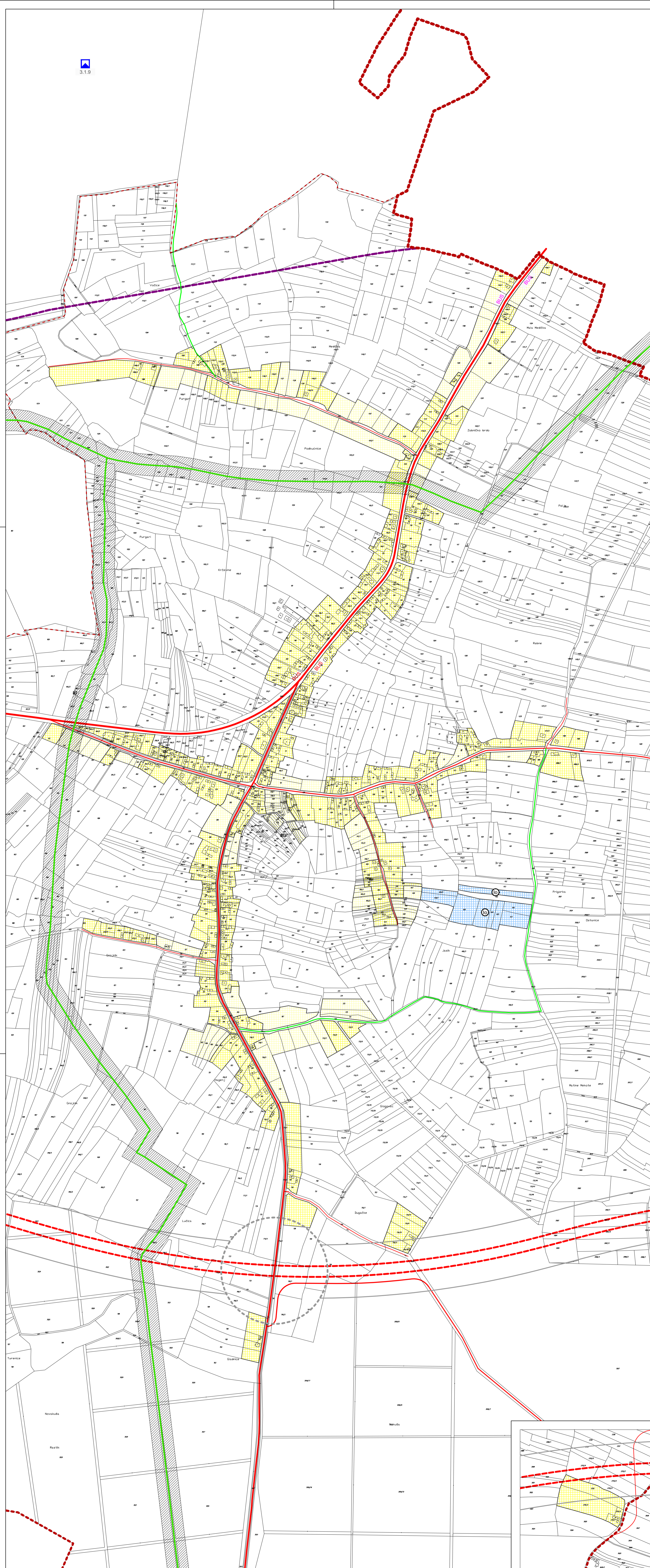


3.1.9



## TERITORIJALNE I STATISTIČKE GRANICE

- - - - - GRANICA ŽUPANIJE
- - - - - GRANICA OPĆINE
- - - - - GRANICE NASELJA

## GRAĐEVINSKA PODRUČJA - POVRŠINE ZA RAZVOJ I UREĐENJE NASELJA

- izgrađeno ■ neizgrađeno ■
- uređeno / neuređeno
- MJEŠOVITA, PRETEŽITO STAMBENA NAMJENA

## GRAĐEVINSKA PODRUČJA - POVRŠINE IZDOJENE NAMJENE IZVAN NASELJA

- GOSPODARSKA NAMJENA ZA PROIZVODNJU ENERGIJE IZ OBNOVLJIVIH IZVORA

## PROMETNA MREŽA

- - - - - planirana državna brza cesta  
**D12: Čvorište Vrbovec 2 (D10) - Bjelovar - Virovitica - G.P. Terezino Polje (gr. R. Mađarske)**  
zaštitni pojas brze ceste - 75m obostrano od osi trase - za sve zahvate potrebno je zatražiti posebne uvjete Hrvatskih cesta
- DRŽAVNA CESTA
- ŽUPANIJSKA CESTA
- - - - - LOKALNA CESTA (POSTOJEĆA/PLANIRANA)
- - - - - NERAZVRSTANA CESTA (POSTOJEĆA/PLANIRANA)
- NERAZVRSTANA CESTA U POLJOPRIVREDNOM PODRUČJU
- - - - - planirana željeznička pruga od značaja za lokalni promet Gradec - Sveti Ivan Žabno

## ZAŠTITNI POJASEVI INFRASTRUKTURNIH GRAĐEVINA

- zaštitni pojas magistralnog plinovoda - 30m obostrano od osi plinovoda
- - za sve zahvate u zaštitnom pojasu potrebno je zatražiti posebne uvjete vlasnika plinovoda "PLINACRO" d.o.o.

## 3.0. ARHEOLOŠKI LOKALITETI I ZONE

- 3.1. ARHEOLOŠKI LOKALITETI
- 3.1.9. Remetinec, šuma Novakuša, antička cesta (E)

ZAGREBAČKA ŽUPANIJA  
OPĆINA GRADEC

Naziv prostornog plana:

PROSTORNI PLAN UREĐENJA OPĆINE GRADEC  
III. IZMJENE I DOPUNE

Naziv kartografskog prikaza:

HAGANJ

Broj kartografskog prikaza: 4.07.

Mjerilo kartografskog prikaza: 1 : 5 000

Odluka o izradi plana:  
Glasnik Zagrebačke županije broj 21/14Odluka o donošenju plana:  
Glasnik Zagrebačke županije broj 22/15Datum objave javne rasprave:  
12. 03. 2015.Javni uvid održan:  
od: 20. 03. 2015.  
do: 03. 04. 2015.

Pečat tijela odgovornog za provođenje javne rasprave:

Odgovorna osoba za provođenje javne rasprave:

Ljubica Ambrušec; struč.spec.ing.agr.

Mišljenje na konačni prijedlog plana prema članku 107. Zakona o prostornom uređenju (NN153/13);  
Zavod za prostorno uređenje Zagrebačke županije; Klasa: 350-02/15-03/7 Urbroj: 238/1-126-15-2  
od 19. lipnja 2015.

Pravna osoba koja je izradila plan:

Arhitektonski Atelier Deset d.o.o. za arhitekturu i urbanizam Kneza Mislava 15 Zagreb

Pečat pravne osobe koja je izradila plan:

Odgovorna osoba:

Jasna Juračić Mucko mag.ing.arch.

Stručni tim u izradi plana:

Ines Bilandžić Arbutina dipl.inj.

Viktor Čar dipl.ing.grad.

David Cvetko dipl.ing.agr.

Pečat Općinskog vijeća:

Predsjednica Općinskog vijeća:

Gordana Ivčin

Istovjetnost prostornog plana s izvornikom ovjerava:

Pečat nadležnog tijela: